



ГЕО ПОИНТ

Деловоден број : 0801-459/3/25

Датум: 02.07.2025 година

## ГЕОДЕТСКИ ЕЛАБОРАТ ЗА ГЕОДЕТСКИ РАБОТИ ЗА ПОСЕБНИ НАМЕНИ

### НУМЕРИЧКИ ПОДАТОЦИ

со увид на лице место

**за реализација на урбанистички планови и урбанистичко-планска документација во постапките за формирање градежна парцела заради изградба на објект, за откуп/закуп на градежно земјиште, приватизација на градежно земјиште и други (за ГП.5.39)**

КО. Маџари

Трговско друштво за геодетски работи  
"ГЕО ПОИНТ" ДООЕЛ-Скопје

АГЕНЦИЈА ЗА КАТАСТАР НА НЕДВИЖНОСТИ

Заверил:

М.П.

Заверил:

М.П.

-----  
М-р Танаскоски Илија дипл.геод.инж.

-----  
Име, презиме и потпис на стручно лице од геодетска насока

Скопје Јули 2025

---

Ул.Орце Николов бр.144/1-2; 1000 Скопје  
Тел.02/3071-360; моб 071/387-567; моб 072/244-059  
e-mail: geopoint@t.mk



ISO 9001  
LL-C (Certification)



ISO 14001  
LL-C (Certification)

## **С О Д Р Ж И Н А**

1. Технички извештај
2. Скица од извршено споредување
3. Список на координати
4. Список на индикации за катастарски парцели
5. Список на податоци за формирање на градежна парцела

### **Прилози:**

6. Катастарски план (.zip);
7. Урбанистичко техничка документација
8. Имотен лист;
9. Податоци во електронска форма.

## ТЕХНИЧКИ ИЗВЕШТАЈ

По барање на Општина Гази Баба (налог број: 28-3/2650 од 12.06.2025год. од Договор бр. 26-1034/5 од 27.02.2025год.) изработени се Нумерички податоци со увид на лице место, за реализација на урбанистички планови и урбанистичкопланска документација во постапките на формирање градежна парцела заради изградба на објект, за откуп/закуп на градежно земјиште, приватизација на градежно земјиште и други за КП.2142/64, запишана во ИЛ.66945 КО. Маџари, издаден на 25.06.2025 год., а согласно приложен Извод Бр. 28-3/2354-2 од 27.05.2025год. издаден од Општина Гази Баба за ГП.5.39.

На ден 25.06.2025 година е извршена идентификација на катастарската парцела со увид на лице место без премерување, согласно овој геодетски елаборат за нумерички податоци, и констатирано е дека нема промени на фактичката состојба на објекти во однос на катастарскиот план.

Во рамките на градежната парцела - ГП.5.39, согласно Извод Бр. 28-3/2354-2 од 27.05.2025год. издаден од Општина Гази Баба влегува КП. 2142/64 КО.Маџари со површина од 301м<sup>2</sup> како гнз, запишана во ИЛ. 66945.

При изработка на овој геодетски елаборат користени се податоците добиени од АКН Скопје од ГКИСКО (2583\_2142\_64.ZIP) заведени под број 1109-8537/2025 од 25.06.2025год.

Скопје, 02.07.2025 г.

Трговско друштво за геодетски работи  
"ГЕО ПОИНТ" ДООЕЛ-Скопје

---

изготвил: Деспина Бојовска дипл.геод.инж.

*Десїина Бојовска дийл.ґеод.инж.*



КО. Маџари				СПИСОК НА ИНДИКАЦИИ ЗА КАТАСТАРСКИТЕ ПАРЦЕЛИ															
СТАРА СОСТОЈБА									НОВА СОСТОЈБА										
Реден број	Број на имотен лист	Име, презиме/назив Адреса/седиште	Број на КП	Викано место/ улица	Катастарска култура		Катастарска класа	Површина во м2	Дел на недвижност	Број на имотен лист	Име, презиме/назив Адреса/седиште	Број на КП	Викано место/ улица	Катастарска култура		Катастарска класа	Површина во м2	Дел на недвижност	Забелешка
1	66945	РЕПУБЛИКА МАКЕДОНИЈА, СКОПЈЕ	2142/64	МАЏАРИ		гнз	1	301	1/1	66945	РЕПУБЛИКА МАКЕДОНИЈА, СКОПЈЕ	2142/64	МАЏАРИ		гнз	1	301	1/1	во г.п. 5.39
				ВКУПНО:			301						ВКУПНО:			301			

Изготвил :  
Деспина Бојовска дипл.геод.инж.  
\_\_\_\_\_

Кат. Општина: Маџари						СПИСОК НА ПОДАТОЦИ ЗА ФОРМИРАЊЕ НА ГРАДЕЖНАТА ПАРЦЕЛА											
ПОДАТОЦИ ЗА НОСИТЕЛИТЕ НА НЕДВИЖНОСТИТЕ						ПОДАТОЦИ ЗА ГРАДЕЖНАТА ПАРЦЕЛА											
Реден број	Презиме, татково име и име (за граѓански лица)	Место на живеење	Улица	Куќен број	Дел на недвижност	Број на имотен лист	Број на парцела		Број на планот	Број на скица	Катастарска култура		Катастарска класа	Површина во м2	Катастарски број на градежна парцела	Извод од ДУП	Забелешка
	Точно име на правното лице						Основен	Дел									
1	РЕПУБЛИКА МАКЕДОНИЈА	СКОПЈЕ			1/1	66945	2142	64				ГНЗ	1	301	2142/64	Бр.28-3/2354-2 од 27.05.2025 г.	ВО Г.П. 5.39
											Вкупно во ГП.		301				

Изготвил :  
Деспина Бојовска дипл.геод.инж.



## БАРАЊЕ

за издавање на податоци од ГКИСКО МАЏАРИ  
Од ГЕО ПОИНТ, 6583806.  
ЛОНДОНСКА 19, \_\_\_\_.

Барам да ми се издадат следните податоци:

1. Имотен лист број: \_\_\_\_\_ за КП број: \_\_\_\_\_, КО: \_\_\_\_\_.
2. Имотен лист за инфраструктурен објект број: \_\_\_\_\_.
3. Извод од катастарски план за КП број: \_\_\_\_\_, КО: \_\_\_\_\_.
4. Извод од катастарски план со координати за КП број: \_\_\_\_\_, КО: \_\_\_\_\_.
5. Извод од план за инфраструктурни објекти број: \_\_\_\_\_.
6. Уверение за историски преглед на извршените запишувања за КП број: \_\_\_\_\_.
7. Уверение за историски преглед на извршените запишувања за инфраструктурен објект број: \_\_\_\_\_.
8. Уверение за историски преглед на извршените запишувања за КП број: \_\_\_\_\_, број на зграда\_\_\_\_\_, влез\_\_\_\_\_, кат\_\_\_\_\_, посебен дел од згради (стан/деловна просторија)\_\_\_\_\_, КО \_\_\_\_\_.
9. Лист за предбележување на градба број: \_\_\_\_\_ на КП број: \_\_\_\_\_, КО \_\_\_\_\_.
10. Лист за предб. на инфрастр. објект број: \_\_\_\_\_ на КП број: \_\_\_\_\_, КО \_\_\_\_\_.
11. Евидентен лист за згради и другио бјекти број: \_\_\_\_\_, КО: \_\_\_\_\_.
12. Евидентен лист за инфраструктурен објект број: \_\_\_\_\_.
13. Лист за времени објекти број: \_\_\_\_\_, КО \_\_\_\_\_.
14. Пописен лист со незапишани права број: \_\_\_\_\_, КО: \_\_\_\_\_.
15. Координати на точка од геодетската референтна мрежа на КП број: \_\_\_\_\_, КО: \_\_\_\_\_.
16. Координати на детална точка \_\_\_\_\_, КП: \_\_\_\_\_.
17. Фотокопија од етажна скица \_\_\_\_\_.
18. Уверение за канцелариска идентификација за КП број: \_\_\_\_\_ од КЗ/КН, КО \_\_\_\_\_.
19. Уверение дека лицето не е запишано како носител на право во КН.
- 20.Список индикации за КП број: \_\_\_\_\_, КО: \_\_\_\_\_.
21. Список на катастарски парцели низ кои поминуваа инфраструктурен објект бр. \_\_\_\_\_.
22. Други податоци: КП: 2142/64.

\* Податоците за ЕМБГ/ЕМБС на лицата запишани во ГКИС, се пополнуваат доколку подносител на барањето е лично запишаниот носител или од него ополномоштено лице

Подносител на барањето

Дата 25.06.2025

ГЕО ПОИНТ

\_\_\_\_\_  
(име, презиме и потпис)

2142/121

2142/120

2142/61

2142/64

2142/62

2142/63

РЕПУБЛИКА СЕВЕРНА МАКЕДОНИЈА  
АГЕНЦИЈА ЗА КАТАСТАР НА НЕДВИЖНОСТИ  
03-510/3-156/2025 од 25.06.2025 11:00:11



## ПОТВРДА за проверка на геодетски елаборат КО МАЏАРИ

Се потврдува дека по службена должност на ден 25.06.2025 во 10:59:53 часот до Агенцијата за катастар на недвижности достави пријава за проверка на геодетски елаборат заведена под број 03-510/3-156/2025

КО.: МАЏАРИ / Парцела: 2142/64

За да го искористите изработениот геодетски елаборат, внесете ја следната лозинка 'ZPIX4DG', на <https://ekatlite.platform.katastar.gov.mk/ekatlite>.



Овластено лице  
Илија Танаскоски

(име, презиме и потпис)



РЕПУБЛИКА СЕВЕРНА МАКЕДОНИЈА



ОПШТИНА ГАЗИБАБА  
СЕКТОР ЗА УРБАНИЗАМ И ГРАДЕЖНО ЗЕМЈИШТЕ  
Одделение за спроведување на урбанистички планови  
Бр. 28-3/2354-2 од 27.05.2025 година  
С К О П Ј Е

ИЗВОД ОД ПЛАН БРОЈ 518/2025

ДУП: Детален Урбанистички План Маџари -  
Хиподром, Општина Гази Баба - Скопје  
(назив на планот и плански период)

УП засело: \_\_\_\_\_  
(назив на планот и плански период)

УП вон нас. Место: \_\_\_\_\_  
(назив на планот и плански период)

Одлука бр: 07-293/3 од 29.01.2008  
(број и датум на Одлуката со која е донесен планот)

Намена на градба: домов. во. стан. куќи - А1

Ул.: \_\_\_\_\_ бр.: \_\_\_\_\_

КО Маџари	КП 2142/64
(катастарска општина) (број на катастарска парцела)	
ДЛ _____	М 1:1000
(детален лист)	(размер)

ИЗВОД ОД ЗАМАЏАРИ-ХИПОДРОМ, Блок 5, Г.П.5.39

(една или повеќе градежни парцели / катастарска парцела во катастарска општина / блок / четврт / урбана единица / цел плански опфат)

СОДРЖИ:

1. ГРАФИЧКИ ДЕЛ
  - Заверена копија од синтезен план во идентична форма со границата на планскиот опфат за кој се однесува барањето со:
    - легенда
    - табела со нумерички показатели
  - Попотреба за заверена копија од други графички прилози со легенда:
2. ТЕКСТУАЛЕН ДЕЛ
  - Заверена копија од: општите и посебните услови за градење, параметризација на планот, мерки за заштита на културното наследство, на природата и животната средина, мерки за заштита и спасување. Мерки за движење на хендикепирани лица и др.
  - Попотреба за заверена копија од други услови
3. ПОДАТОЦИ ЗА ПОСТОЈАНА И ПЛАНИРАНА ИНФРАСТРУКТУРА И ПРИКЛУЧОЦИ
  - план на намена на земјиштето и градбите, регулационен план и план на површините за градење, план на зеленило
  - Сообраќаен и нивелациски план
  - Инфраструктурен план

ИЗГОТВИЛ: Каролина Спиркоска

М.П.

По овластување на Градоначалник  
Раководител на Сектор  
за урбанизам и градежно земјиште  
Александар Јанакиески, д-р





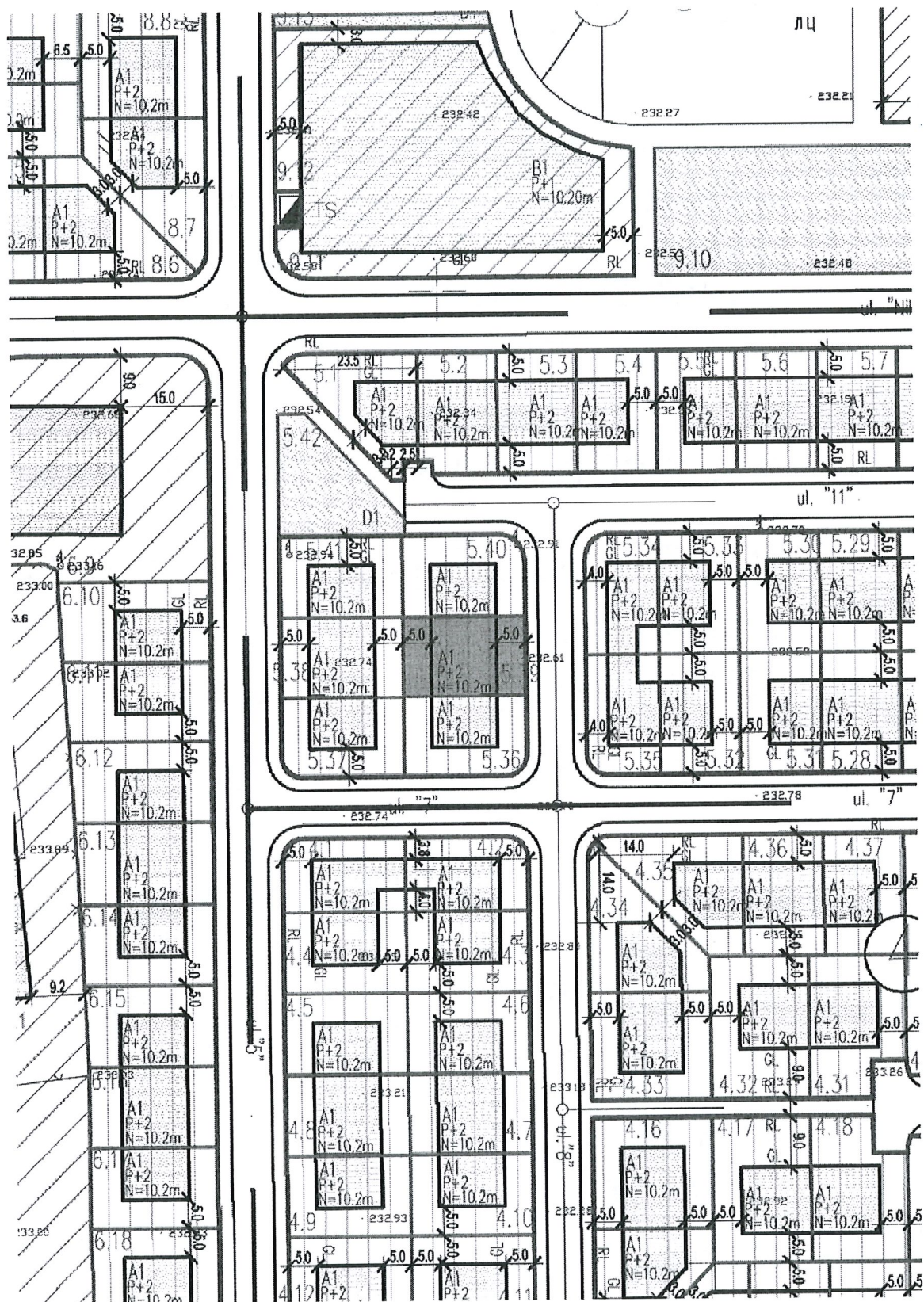
РЕПУБЛИКА СЕВЕРНА МАКЕДОНИЈА

Класа на намена	Компатибилна класа на намена	Максимална катност	Максимална висина	Потребен број на паркинг места
домув.во.стан.куќи-А1		П+2	10.20	4
Површина за градба (м2)	Бруто развиена (м2)	Површина на градежна парцела (м2)	Коефициент на искористеност	Процент на изграденост
161.00	483.00	301.00	1.60	53.00





## Синтезна - мапа





## Синтезна инфраструктура - легенда

	ГРАНИЦА НА ПЛАНСКИ ОПФАТ
	ГРАНИЦА НА БЛОК
	ГРАНИЦА НА ГРАДЕЖНА ПАРЦЕЛА
	НУМЕРАЦИЈА НА БЛОК
1. X	НУМЕРАЦИЈА НА ГРАДЕЖНИ ПАРЦЕЛИ
	ПОВРШИНИ ЗА ГРАДЕЊЕ НА ГРАДБИТЕ
	ОГРАНИЧЕНА СО ГРАДЕЖНА ЛИНИЈА
	ПОСТОЈНА ГРАДБА
РЛ	РЕГУЛАЦИОНА ЛИНИЈА
Н	МАКСИМАЛНА ВИСОЧИНА НА ГРАДБИТЕ

## НАМЕНА НА ЗЕМЈИШТЕ И ГРАДБИ

### ДОМУВАЊЕ

	ДОМУВАЊЕ -А(А2домување во згради)
--	-----------------------------------

	ДОМУВАЊЕ -А(А1дом .во станб .куќи)
--	------------------------------------

	КОМЕРЦИЈАЛНИ И ДЕЛОВНИ НАМЕНИ-Б Б1-мали ком. и деловни дејности,Б2-големи трговски единици(супер маркет и др.)
--	---

	ЈАВНИ ИНСТИТУЦИИ- В(В1-образование, В2-социјал. институција ,В5-верски обј.-црква)
--	--

лц ЛОКАЛЕН ЦЕНТАР

ф ФОНТАНА

с СПОМЕНИК

	СЕРВИСИ-Г3 ЗЕЛЕНИЛО И РЕКРЕАЦИЈА -Д
--	--

	ЗАШТИТНО ЗЕЛЕНИЛО - Д2
--	------------------------

	ПАРКОВСКО ЗЕЛЕНИЛО - Д1
--	-------------------------



## 11. ОПШТИ УСЛОВИ ЗА ИЗГРАДБА, РАЗВОЈ И КОРИСТЕЊЕ НА ЗЕМЈИШТЕТО

11.1. При изработување, донесување и спроведување на урбанистичкиот план треба да се применува законската регулатива за урбанистичко планирање како и општите услови кои се составен дел на овој план.

11.2. Граница на **планскиот опфат** е планска одредба која е уредена со урбанистички план дефиниран на графички и текстуален начин.

11.3. **Градежна парцела** се состои од една или повеќе катастарски парцели или делови од катастарски парцели при што сите сопственици на катастарските парцели и делови од катастарските парцели во рамките на градежната парцела претставуваат единствен носител на правото на градење.

11.4. **Намена на земјиштето** е дефинирано со системот на класи на намени со кој се врши класификација на дејностите и активностите во рамките на планскиот опфат.

11.5. **Градежна линија** е планска одредба која претставува граница на површината за градење во градежната парцела и ја дефинира просторната граница до која градбата може да се гради.

11.6. **Површина за градење** е планска одредба со која во урбанистички план се утврдува делот од градежната парцела која се предвидува за градење на градбите.

Површината за градење е дефинирана во рамки на една градежна парцела и не може да се протега низ две или повеќе парцели. Континуитетот на површината за градење низ две или повеќе градежни парцели во урбанистичкото планирање се добива како збир од поединечни површини за градење чиито граници се совпаѓаат со границите на градежните парцели со што се обезбедува калканско спојување на соседните градби во низа уличен фронт и слично.

Во една градежна парцела по правило има една површина за градење во која може да се гради само една градба. Комплексните градби составени од повеќе површини за градење во една градежна парцела по правило се уредуваат со урбанистички проект од член 50 став 1 од Законот како разработка на површината за градење уредена во урбанистички план.

11.7. **Семејно домување во станбени куќи (A1).** Новопланираните објекти се со висина 10,20 м. Растојанието помеѓу површините за градење и границите на градежната парцела е во согласност со член 40 од Правилникот за стандарди и нормативи за урбанистичко планирање (Службен весник на РМ, бр. 78/06).

11.8. **Семејно домување во станбени згради (A2)** за новопланирани објекти е со висина 25,20 м. Растојанието помеѓу површините за градење и границите на градежната парцела е во согласност со член 40 од Правилникот за стандарди и нормативи за урбанистичко планирање (Службен весник на РМ, бр. 78/06). Во оваа намена може да егзистира компатибилна класа на намена Б1.



- 11.9. **Максимална височина на градбите за домување**, е добиена согласно параметрите дадени во Правилникот. Најмалата спратна височина со која се пресметува бројот на спратови, мерено од плоча до плоча, за домување е земено 3,0 м.
- 11.10. Максималната височина на слеме е до 4,50 метри над завршниот венец на градбата
- 11.11. Од максималната височина на слемето и дозволената силуета на покривот може да отстапуваат други делови на градбите во планскиот опфат:
- кули, покривни баци, стакларници и издадени покривни елементи;
  - одаци, вентилациони канали, лифтовски куќички, вертикални комуникации и сите техничко-технолошки инсталации, и
  - сите архитектонски декоративни елементи со кои не се обзидува или оформува затворен корисен простор над котата на горниот венец, односно над дозволената силуета на покривот.
- 11.12. **Процент на изграденост на земјиштето (P)** е урбанистичка величина која ја покажува густината на изграденост, односно колкав дел од градежното земјиште е зафатен со градба.
- Процентот на изграденост на земјиштето се пресметува како однос помеѓу површината на земјиштето под градбата и вкупната површина на градежното земјиште, изразен во процент.
- Во површината под градба се подразбира површината ограничена со надворешните сидови и столбови на градбата во висина на приземната плоча без надворешните тераси, скали, рампи, патеки и друго.
- 11.13. **Коефициент на искористеност (K)** на земјиштето е урбанистичка величина која го покажува интензитетот на изграденост на градното земјиште.
- Коефициент на искористеност на земјиштето се пресметува како однос помеѓу вкупната изградена површина, односно збирот на површините на сите изградени спратови на градбата и вкупната површина на градежното земјиште, изразен со рационален број до две децимали. Под вкупна изградена површина се сметаат површините на сите надземни етажи.
- Параметрите во однос на процентот на изграденост, како и на коефициентот на искористување на земјиштето се во рамките на предвидените со правилникот (Службен весник на РМ, бр. 78/06) и се дадени во табелата во синтезниот графички прилог за секоја градежна парцела одделно.
- 11.14. За определувањето на потребниот број на паркинг места според намената на земјиштето и градбите и нивната големина, кој ќе се утврди во урбанистичкиот план како планска одредба односно услов за градење, служат нормативите од член 59 од Правилникот за поблиска содржина, размер и начин на графичка обработка на урбанистичките планови (Сл. весник на РМ, бр. 78/06).



- 11.15. Димензионирањето на групните паркиралишта се врши на тој начин што на вкупниот број паркинг места се планираат минимум 3% паркинг места за инвалиди. На паркиралишта со помалку од 20 места се предвидува минимум едно паркинг место за инвалиди.

Паркинг местото за инвалиди е со минимални димензии од 3,50/5,50 м и се лоцира и видно се обележува најблиску до влезот на градбата и до пешачката површина.

- 11.16. При изградба на нови објекти и содржини во просторот се применуваат мерките за спречување на бариери во просторот односно се овозможува непречено движење на хендикепираните особи особено во делот на достапноста до јавните објекти.

- 11.17. Површините за движење на пешаците кои се планираат во урбанистичките планови: тротоари, пешачки улици, пешачки патеки, плоштади и плоштатки, секаде каде што тоа карактеристиките на теренот го дозволуваат, мора да се со континуирана нивелета без скалести денивелации со подолжен наклон од најмногу 8,33 %.

- 11.18. При реализација на планот, односно издавање на локации да се обрне внимание на постојојната водоводна цевка Ø 250 мм.

- 11.19. Рекламите и огласите не смеат да му пречат на нормалното одвивање на сообраќајот, да му штетат или да го менуваат изгледот на архитектонските објекти и групации ниту да пречат на објектите поставени во јавен интерес како јавно осветлување, градски часовници, табли со имиња на улиците и сл.

- 11.20. **Процентот на оззеленетост** во рамките на градежната парцела претставува однос помеѓу површината на градежното земјиште наменето за зеленило и вкупната површина на градежното земјиште изразено во проценти.

Процентот на оззеленетост во рамките на градежните парцели минимум е потребно да изнесува 5 - 10 %.

Оваа планска одредба станува составен дел на условите за градба.

- 11.21. Сметот ќе се одлага во заеднички контејнери лоцирани на погодни места во рамките на планскиот опфат.

- 11.22. Локациите на заедничките контејнери и нивниот број ги определува со посебна одлука органот на управата на Општината. Локациите мораат да бидат достапни за возилата за подигање на контејнерите и уредени во согласност со оној што ќе го евакуира ѓубрето во регионална односно општинска депонија.

- 11.23. При примена на планските решенија на Деталниот урбанистички план за Детален урбанистички план за "Маџари-Хиподром"-Скопје, Нацрт план за тоа што не е регулирано со општите услови за изградба се применуваат стандардите и нормативите утврдени во Правилникот за стандарди и нормативи за урбанистичко планирање (Службен весник на РМ, бр. 78/06).

## **Блок 5**

### **Класа на намена:**

#### **A1 – семејно домување во станбени куќи**

##### **Градежни ѓарцели:**

Дефинирање на новооформени градежни парцели.

##### **Природа на зафаџ:**

Се планираат нови градежни зафати.

##### **Зеленило:**

Зеленилото се предвидува во склоп на градежните парцели со процент на оззеленување минимум 5 - 10 %.

##### **Паркирање:**

Паркирањето е предвидено во склоп на градежните парцели во површината за градба, со дефинирање според Правилникот (Службен весник на РМ, бр. 78/06 чл.59). Пристапот на градежните парцели 5.1 – 5.13 ќе биде од ул. "11",

#### **Д1 – парковско зеленило**

- Парковското зеленило да се реализира со садно зеленило.

#### **Г5 – инфраструктура**

- трафостаница (ТС).

##### **Напомена:**

Подеталните податоци на намените се презентирани во делот на нумеричките показатели (табела 10).

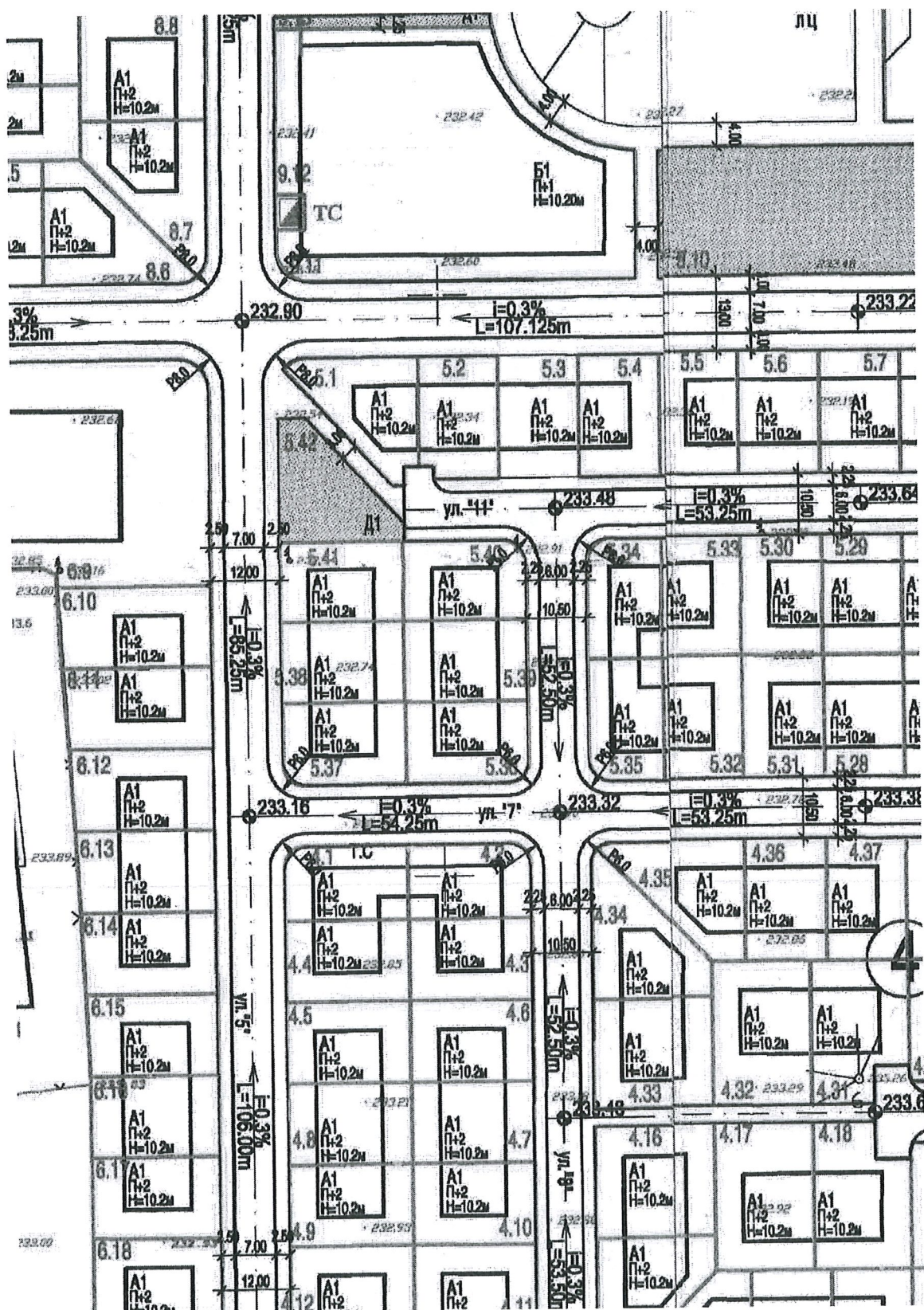


МАЏАРИ-ХИПОДРОМ									
планиран развој БЛОК 5 П=18265м <sup>2</sup> = 1.83 ха									
број на парцела	површина на градежна парцела	површина под градба	процент на изграденост	изградена површина	коэффициент на искористен.	намена на земјиште	максимална висина на градба/број на катови	паркирање во парцела	паркирање во локација (јавен паркинг)
	М <sup>2</sup>	М <sup>2</sup>	%	М <sup>2</sup>	К		М'	број	број
5.1	317	109	34	327	1,03	домув.во станб..куќи А1	10.20 / П+2	4	
5.2	290	154	53	462	1,59	домув.во станб..куќи А1	10.20 / П+2	4	
5.3	294	154	52	462	1,57	домув.во станб..куќи А1	10.20 / П+2	4	
5.4	294	99	34	297	1,01	домув.во станб..куќи А1	10.20 / П+2	4	
5.5	294	99	34	297	1,01	домув.во станб..куќи А1	10.20 / П+2	4	
5.6	294	154	52	462	1,57	домув.во станб..куќи А1	10.20 / П+2	4	
5.7	294	154	52	462	1,57	домув.во станб..куќи А1	10.20 / П+2	4	
5.8	294	154	52	462	1,57	домув.во станб..куќи А1	10.20 / П+2	4	
5.9	294	99	34	297	1,01	домув.во станб..куќи А1	10.20 / П+2	4	
5.10	294	99	34	297	1,01	домув.во станб..куќи А1	10.20 / П+2	4	
5.11	294	154	52	462	1,57	домув.во станб..куќи А1	10.20 / П+2	4	
5.12	294	154	52	462	1,57	домув.во станб..куќи А1	10.20 / П+2	4	
5.13	317	109	34	327	1,03	домув.во станб..куќи - А13	10.20 / П+2	4	
5.14	271					парков.зеленило - Д1			
5.15	32	15	47	15	0,47	трафостаница - Г5			
5.16	301	104	35	312	1,04	домув.во станб..куќи А1	10.20 / П+2	4	
5.17	301	161	53	483	1,60	домув.во станб..куќи А1	10.20 / П+2	4	
5.18	298	104	35	312	1,05	домув.во станб..куќи А1	10.20 / П+2	4	
5.19	298	104	35	312	1,05	домув.во станб..куќи А1	10.20 / П+2	4	
5.20	301	161	53	483	1,60	домув.во станб..куќи А1	10.20 / П+2	4	
5.21	298	104	35	312	1,05	домув.во станб..куќи А1	10.20 / П+2	4	
5.22	270	124	46	372	1,38	домув.во станб..куќи А1	10.20 / П+2	4	
5.23	270	124	46	372	1,38	домув.во станб..куќи А1	10.20 / П+2	4	
5.24	294	99	34	297	1,01	домув.во станб..куќи А1	10.20 / П+2	4	
5.25	294	99	34	297	1,01	домув.во станб..куќи А1	10.20 / П+2	4	
5.26	294	99	34	297	1,01	домув.во станб..куќи А1	10.20 / П+2	4	
5.27	294	99	34	297	1,01	домув.во станб..куќи А1	10.20 / П+2	4	
5.28	294	154	52	462	1,57	домув.во станб..куќи А1	10.20 / П+2	4	
5.29	294	154	52	462	1,57	домув.во станб..куќи А1	10.20 / П+2	4	
5.30	294	104	35	312	1,06	домув.во станб..куќи А1	10.20 / П+2	4	
5.31	294	104	35	312	1,06	домув.во станб..куќи А1	10.20 / П+2	4	
5.32	294	99	34	297	1,01	домув.во станб..куќи А1	10.20 / П+2	4	
5.33	294	99	34	297	1,01	домув.во станб..куќи А1	10.20 / П+2	4	
5.34	270	124	46	372	1,38	домув.во станб..куќи А1	10.20 / П+2	4	
5.35	270	124	46	372	1,38	домув.во станб..куќи А1	10.20 / П+2	4	
5.36	298	104	35	312	1,05	домув.во станб..куќи А1	10.20 / П+2	4	
5.37	298	104	35	312	1,05	домув.во станб..куќи А1	10.20 / П+2	4	
5.38	301	161	53	483	1,60	домув.во станб..куќи А1	10.20 / П+2	4	
5.39	301	161	53	483	1,60	домув.во станб..куќи А1	10.20 / П+2	4	
5.40	298	104	35	312	1,05	домув.во станб..куќи А1	10.20 / П+2	4	
5.41	301	104	35	312	1,04	домув.во станб..куќи А1	10.20 / П+2	4	
5.42	306					парков.зеленило - Д1			
	6178					сообраќајни површини			
Вкупно	18265	4789	26	14337	0,78			156	





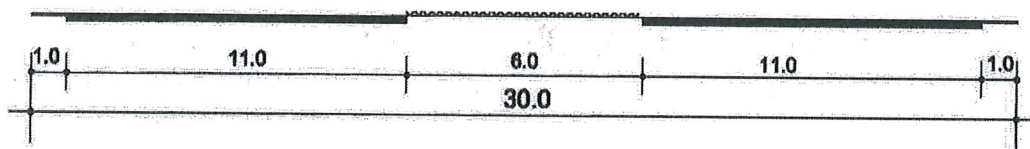
ΕΥΡΩΠΑΪΚΗ ΕΠΙΧΕΙΡΗΣΗ






## Сообраќајна инфраструктура - легенда


### МАГИСТРАЛНА УЛИЦА (БРЗА) Бул. "АЛЕКСАНДАР МАКЕДОНСКИ" (АВТОПАТ Е-75)




### МАГИСТРАЛНА УЛИЦА ул. "ПРОЛЕТНА ОФАНЗИВА"




### СЕРВИСНИ УЛИЦИ ул. "НИКОЛА КИРОВ МАЈСКИ"




### ул. "1"



### СТАНБЕНИ УЛИЦИ ул. "ЖАН ЖОРЕС" (1-1) и ул. "5"

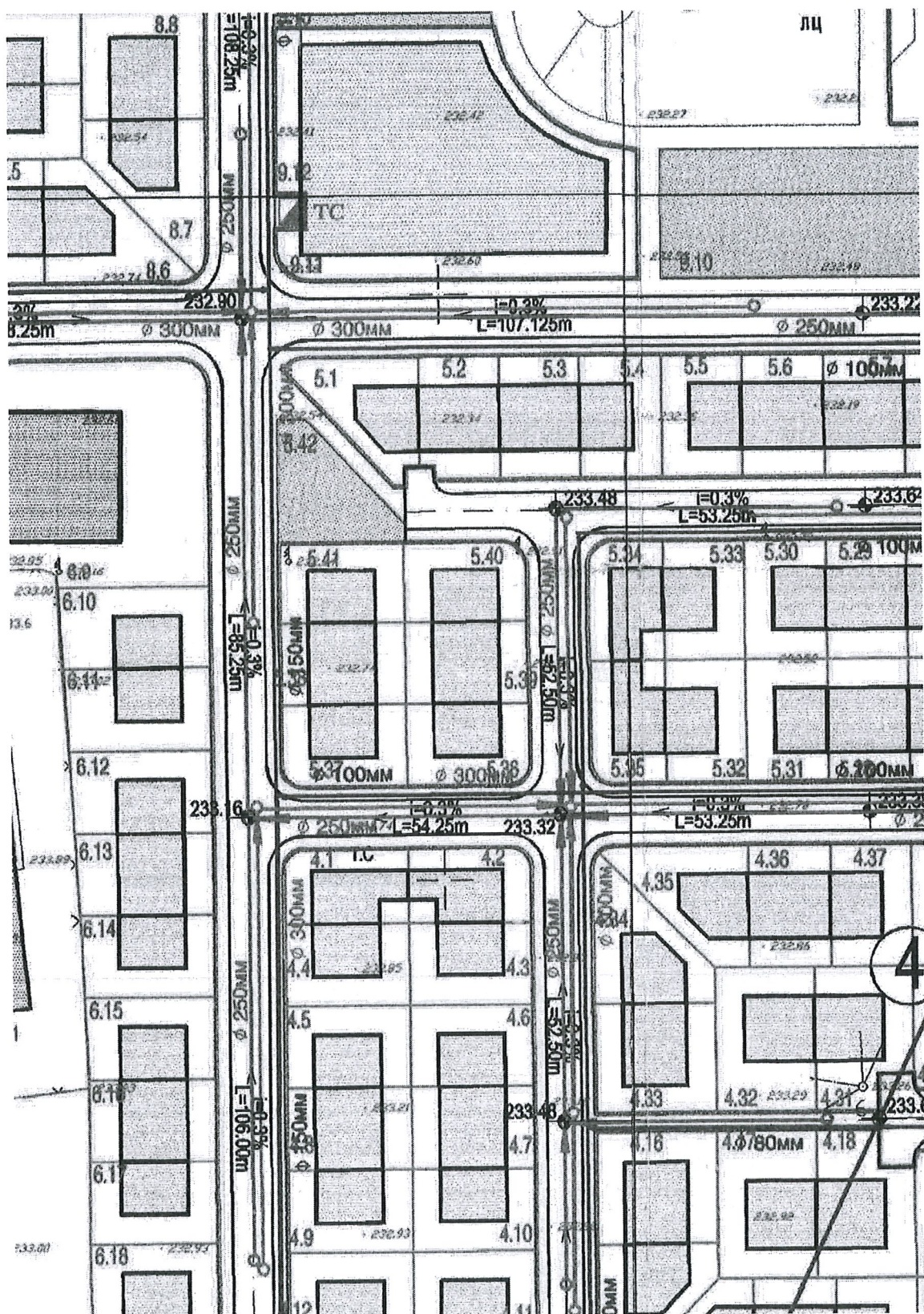


ул. "ЖАН ЖОРЕС" (2-2), ул. "ПЕХЧЕВСКА"  
ул. "2", ул. "3", ул. "4" и  
ул. "6" до ул. "15" и пристапи "1", "2" и "3"





Учредитель





## Инфраструктурен план - легенда



ГРАНИЦА НА ПЛАНСКИ ОПФАТ

П=35.93ха



ГРАНИЦА НА ГРАДЕЖНА ПАРЦЕЛА



НУМЕРАЦИЈА НА БЛОК

## ХИДРОТЕХНИЧКА ИНФРАСТРУКТУРА



ВОДОВОД



ФЕКАЛНА КАНАЛИЗАЦИЈА



АТМОСВЕРСКА КАНАЛИЗАЦИЈА

ПОСТОЈНИ ИНСТАЛАЦИИ Ø \*

ПРЕДВИДЕНИ ИНСТАЛАЦИИ Ø

## ЕЛЕКТРОЕНЕРГЕТСКА ИНФРАСТРУКТУРА



ИНФРАСТРУКТУРЕН КОРИДОР 110кВ ДАЛНОВОД



ДАЛНОВОД 110 кВ



ТРАФОСТАНИЦА ПЛАНИРАНА 10/0.4кВ



ТРАФОСТАНИЦА ПОСТОЈНА 10/0.4кВ

## ГАСИФИКАЦИЈА



ИНФРАСТРУКТУРЕН КОРИДОР ГАСОВОД  
(гасовод Ø 426мм)



ИНФРАСТРУКТУРЕН ОБЈЕКТ -Г.М.Р.С







# Телекомуникациска инфраструктура - легенда



ГРАНИЦА НА ПЛАНСКИ ОПФАТ

П=35.93ха



ГРАНИЦА НА ГРАДЕЖНА ПАРЦЕЛА



НУМЕРАЦИЈА НА БЛОК

## ТЕЛЕКМУНИКАЦИСКА ИНФРАСТРУКТУРА



ОПТИЧКИ КАБЕЛ



НОВОПРОЕКТИРАНИ ПОДЗЕМНИ Т.Ф. КАБЛОВИ



ПОСТОЕЧКИ ПОДЗЕМНИ Т.Ф. КАБЛОВИ



ЛОКАЦИЈА ЗА ПОСТАВУВАЊЕ НА ТК ОПРЕМА



ТК ОБЈЕКТ


## ЕЛЕКТРОЕНЕРГЕТСКА ИНФРАСТРУКТУРА



ИНФРАСТРУКТУРЕН КОРИДОР 110кВ ДАЛНОВОД



ДАЛНОВОД 110 кВ



ТС

ТРАФОСТАНИЦА ПЛАНИРАНА 10/0.4кВ



ТС

ТРАФОСТАНИЦА ПОСТОЈНА 10/0.4кВ

## ГАСИФИКАЦИЈА



ИНФРАСТРУКТУРЕН КОРИДОР ГАСОВОД  
(гасовод  $\varnothing$  426мм)



ИНФРАСТРУКТУРЕН ОБЈЕКТ -Г.М.Р.С



ИМОТЕН ЛИСТ број: 66945 ИЗВОД  
Катастарска општина: МАЏАРИ

ЛИСТ А: ПОДАТОЦИ ЗА НОСИТЕЛОТ НА ПРАВОТО НА СОПСТВЕНОСТ							
Ред. бр.	ЕМБГ / ЕМБС	Име и презиме / Назив	Адреса / Седиште	Дел на недвижност	Правен основ на запишување	Бр. на пред. по кој е извршено запишување	Датум и час на запишување
1	***	РЕПУБЛИКА МАКЕДОНИЈА	СКОПЈЕ	1/1	Постојна кат. евиденција за поранешна КО Маџари за КП. 395/1евидентирана во П.Л.3797	1126-3307/2012	20.06.2012 11:40:35

ЛИСТ Б: ПОДАТОЦИ ЗА ЗЕМЈИШТЕТО (КАТАСТАРСКА ПАРЦЕЛА) И ЗА ПРАВОТО НА СОПСТВЕНОСТ										
Број на катастарска парцела		Викано место/улица	Катастарска		Површина во м2	Сопственост / сосопственост / заедничка сопственост			Бр. на пред. по кој е извршено запишување	Датум и час на запишување
основен	дел		култура	класа						
2142	64	МАЏАРИ		гнз	1	301	СОПСТВЕНОСТ			1126-3307/2012 20.06.2012 11:40:35

Г.Промени на други стварни права и други права чие запишување е утврдено со закон, прибележување на факти од влијание за недвижностите и предбележување

Г.9. Промени во прибележувања

Г9.д.Прибележување дека податоците се запишани со преземање од катастар на земјиште, во недостаток на исправи за правен основ/акти од надлежни органи														
Број на катастарска парцела		Викано место/улица	Катастарска		Површина во м2	Број на зграда	Влез/Кат/Број на посебен дел од			Намена на посебен дел од зграда	Внатрешна површина во м2	Број и датум на Решение објавено во Службен весник на РМ и датум на стапување во примена на катастарот на недвижностите	Број на предмет по кој е извршено прибележувањето	Датум и час на запишување
основен	дел		Култура	Класа			Влез	Кат	Број					
2142	64	МАЏАРИ	гнз	1	301	0						Постојна кат. евиденција за поранешна КО Маџари за КП.395/1евидентирана во П.Л.3797	1126-3307/2012	20.06.2012 11:39:33



ИМОТЕН ЛИСТ број: 66945 ИЗВОД  
Катастарска општина: МАЏАРИ

Легенда на внесени шифри и кратенки:	
Шифра	Опис
ГНЗ	Градежно неизградено земјиште
***	СОГЛАСНО ЗАКОНОТ ЗА ЗАШТИТА НА ЛИЧНИ ПОДАТОЦИ, ЕМБГ/ЕМБС ПРЕТСТАВУВА ЛИЧЕН ПОДАТОК И ПОРАДИ ТОА ИСТИОТ НЕ МОЖЕ ДА СЕ ПРИКАЖЕ

Тип	Опис
Извод	Дел од содржината на имотниот лист за избраните парцели или згради

# Плаќањето е успешно завршено

Број на извршената трансакција: 7510768

Датум на валута 25.06.2025	
Назив на налогодавач: Илија Танаскоски Орце Николов бр.144/1-2 Скопје - Центар	Назив на налогопримач: НРБМ Буџет на РМ
Трансакциска сметка на	Трансакциска сметка на 100-0000000-630-95
Банка на налогодавач:	Банка на налогопримач: AKN 5
Даночен број или ЕМБС: 6583806	Износ: МКД 928
Повикување на број:	Уплатна сметка:
Цел на плаќање: Издавање на податоци во дигитална форма	Сметка на буџетски корисник: 2100100450-787-11
Потпис:	Приходна шифра и програма: 724116-20 <input type="checkbox"/> преку МИПС
	Датум на уплата: 25.06.2025 Место на плаќање: Интернет Casys cPay

Налог ПП50

ВКУПНО ЗА ПРИЈАВА	664
АДМИНИСТРАТИВНА ТАКСА	0
ПРОВИЗИЈА	14
ЗАВЕРКА НА ГЕОДЕТСКИ ЕЛАБОРАТ	250.00
<b>ВКУПНО ЗА НАПЛАТА</b>	<b>928</b>



# Плаќањето е успешно завршено

Број на извршената трансакција: 7510753

Датум на валута

25.06.2025

Назив на налогодавач:

Илија Танаскоски

Орце Николов бр.144/1-2 Скопје - Центар

Назив на налогопримач:

НРБМ

Буџет на РМ

Трансакциска сметка на

Трансакциска сметка на

100-0000000-630-95

Банка на налогодавач:

Банка на налогопримач:

AKN 3

Даночен број или ЕМБС:

6583806

Износ:

МКД

215

Повикување на број:

Уплатна сметка:

Цел на плаќање:

Имотен лист

Сметка на буџетски корисник:

2100100450-787-11

Приходна шифра и програма:

724165-20

☐ преку МИПС

Потпис:

Датум на уплата:

25.06.2025

Место на плаќање:

Интернет Casys cPay

Налог ПП50

ВКУПНО ЗА ПРИЈАВА

210

АДМИНИСТРАТИВНА ТАКСА

0

ПРОВИЗИЈА

5

**ВКУПНО ЗА НАПЛАТА**

**215**